



# RANDO RAID VTT VALSLOPPET 2022



## Lettre d'information

Bonjour à tous,

La 20ème édition de la Valsloppet VTT approche à grand pas ! Vous trouverez dans cette lettre d'information quelques précisions concernant l'épreuve.

À très vite en Ardèche !

### Programme

- **Vendredi 3 juin 2022**

18h à 20h : Possibilité de retirer sa palque au Stade de Vinezac.

- **Samedi 4 juin 2022**

À partir de 7h30 : Retrait des plaques au Stade de Vinezac

8h00 à 8h30 : Départ du stade de Vinezac (départ non balisé avant 8h00)

À partir de 11h30 : Repas chaud à Dompnac

**⚠** *Pour les plus rapide, soit vous attendez, soit vous continuez ... avec le risque de passer avant l'installation des ravitos de l'après-midi.*

20h00 : Repas au camping Le Sablas (Rosières)

- **Dimanche 5 juin 2022**

À partir de 7h00 : Petit déjeuner au camping Le Sablas (Rosières)

8h00 à 8h30 : Départ du camping le Sablas (départ non balisé avant 8h00)

À partir de 12h00 : Repas froid à Ailhon

*Merci de bien vouloir respecter la tranche horaire des départs pour une organisation optimale.*

## Déroulement retrait plaque

Le retrait des plaques s'effectuera :

- Le **vendredi 3 juin entre 18h00 et 20h00** au stade de Vinezac
- Le **samedi 4 juin à partir de 07h30** au stade de Vinezac


Après présentation de votre **confirmation d'inscription** (imprimé ou dématérialisé), on vous remettra :

- Une plaque de cadre + fixation
- Un bracelet numéroté (à porter tout le week-end)
- 5 étiquettes pour les bagages
- Un bracelet repas accompagnateur (si commandés)

## Contrôle à l'arrivée

Pour cette édition, il n'y aura pas de porte-horaire, néanmoins nous en appelons au bon sens et à la responsabilité de chacun en raison des **contraintes de l'organisation** (présence des bénévoles, autorisations de passage, tombée de la nuit, sécurité des participants...) Il est possible de rentrer par la route ou récupérer le parcours plus loin.

Nous effectuerons un pointage à l'arrivée du samedi et du dimanche.

 *En cas d'abandon et/ou de non passage au point d'arrivée, merci de prévenir l'un des numéros au dos de la plaque de cadre par SMS.*

## Matériel

### • Matériel obligatoire

- Un VTT en bon état
- Casque VTT aux normes CE
- Téléphone portable
- Réserve d'eau (bidon ou sac)
- Nourriture (barre, gel ...)
- Nécessaire de réparation (chambres à air, pompe, dérive chaîne, maillon rapide, clés Allen)

### • Matériel fortement conseillé

- Patte de dérailleur
- Câble de dérailleur
- Plaquette de frein
- Trousse à pharmacie de première urgence
- Vêtement chaud et de pluie (point culminant du parcours à 900 m d'altitude où les orages sont fréquents)

## Hébergement

Il est possible de planter sa tente au camping Le Sablas à Rosières (bivouac) pour la nuit de vendredi à samedi. Cette nuit au camping **n'est pas comprise** dans votre inscription à la Valsloppet 2022.

Merci de prévenir à votre arrivée le gérant du camping.

## Trace GPS

Cette année nous avons choisi de vous fournir les traces GPS, néanmoins le parcours sera aussi balisé avec de la rubalise et de la peinture.

Le début des traces GPS fournis est tronquées afin d'éviter les départs anticipés.

**!** *Merci de ne pas diffuser les traces ! Le parcours traverse des propriétés privées dont nous avons l'autorisation de passage spécialement pour le jour de la randonnée.*

## Infos pratiques

- **Repas accompagnant (samedi soir)**

Si vous souhaitez un repas accompagnateur merci de bien vouloir nous envoyer le plus rapidement possible un email à cette adresse : [valsloppet@yahoo.fr](mailto:valsloppet@yahoo.fr)

- **Assistance mécanique**

Il y aura un vélociste à votre arrivée au bivouac pour toutes les réparations basiques.

**!** *Pensez à prendre de l'argent (espèce ou chèque) avec vous. Le CTAV ne fait pas crédit !!!*

- **Retour Bivouac => Vinezac**

Vous l'avez sans doute remarqué, le bivouac (Camping Le Sablas à Rosières) et le lieu de départ/arrivée (Vinezac) sont distants de seulement 11 km et 100m de D+.

**!** Pour les participants de la journée du samedi uniquement, on vous rappelle que **le retour bivouac => Vinezac** n'est pas organisé !

- **Bagages**

Merci de rester raisonnable dans le nombre de bagages. Quatre bagages sont largement suffisants :

- 1 sac de 50L pour vos affaires
- 1 TENTE
- 1 duvet
- 1 petit matelas ou tapis de sol

Les bagages doivent être totalement fermés (rien ne doit dépasser) et doivent être étiquetés (5 étiquettes fournis)

**!** *Nous ne prendrons pas => caisse à outil, roues, vélo supplémentaire ... etc.*

- **Sac cadeaux**

- Pour les participants 2 jours : remis à l'arrivée le dimanche au stade de Vinezac
- Pour les participants 1 jour : remis lors du retrait de la plaque

## Coordonnées GPS

**Vinezac - Stade** (départ-arrivée)

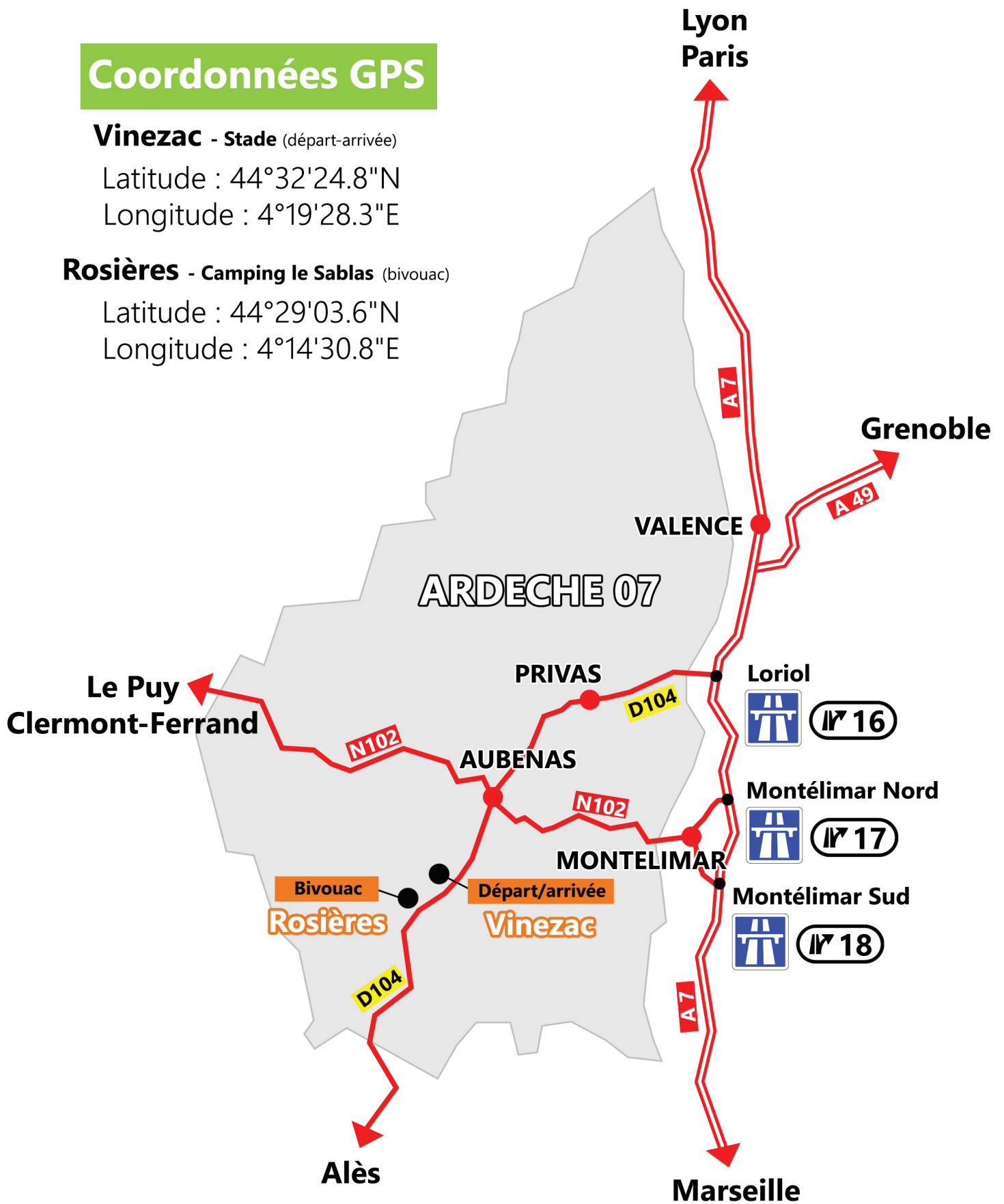
Latitude : 44°32'24.8"N

Longitude : 4°19'28.3"E


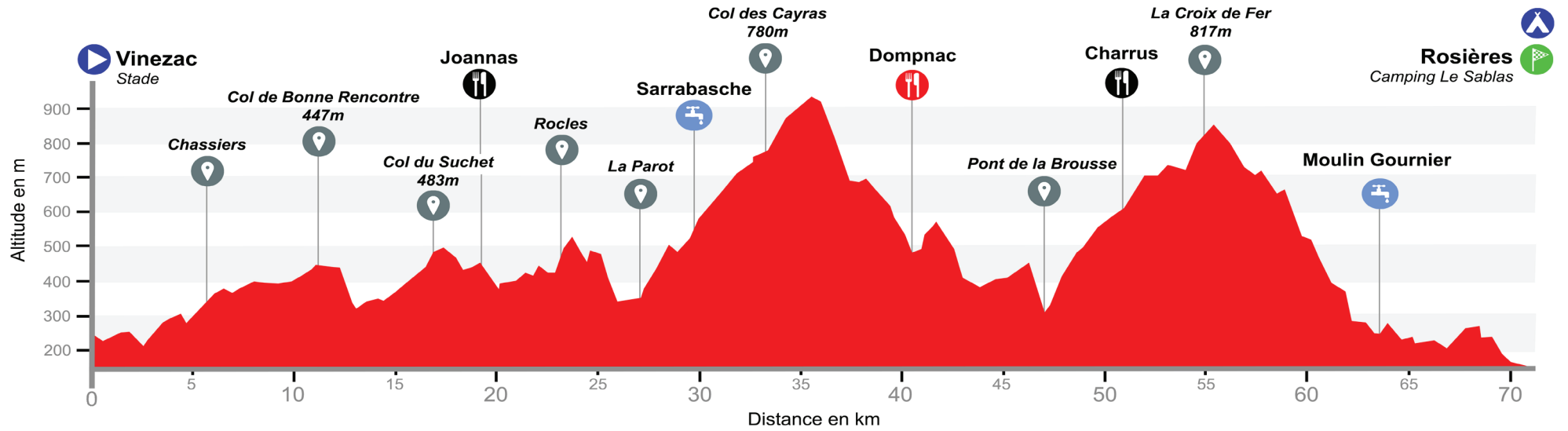
**Rosières - Camping le Sablas** (bivouac)

Latitude : 44°29'03.6"N

Longitude : 4°14'30.8"E



# Profil Valsloppet 2022



-  **Départ**
-  **Ravitaillement**
-  **Point d'eau**
-  **Point de passage**
-   **Repas**
-  **Bivouac**
-  **Arrivée**